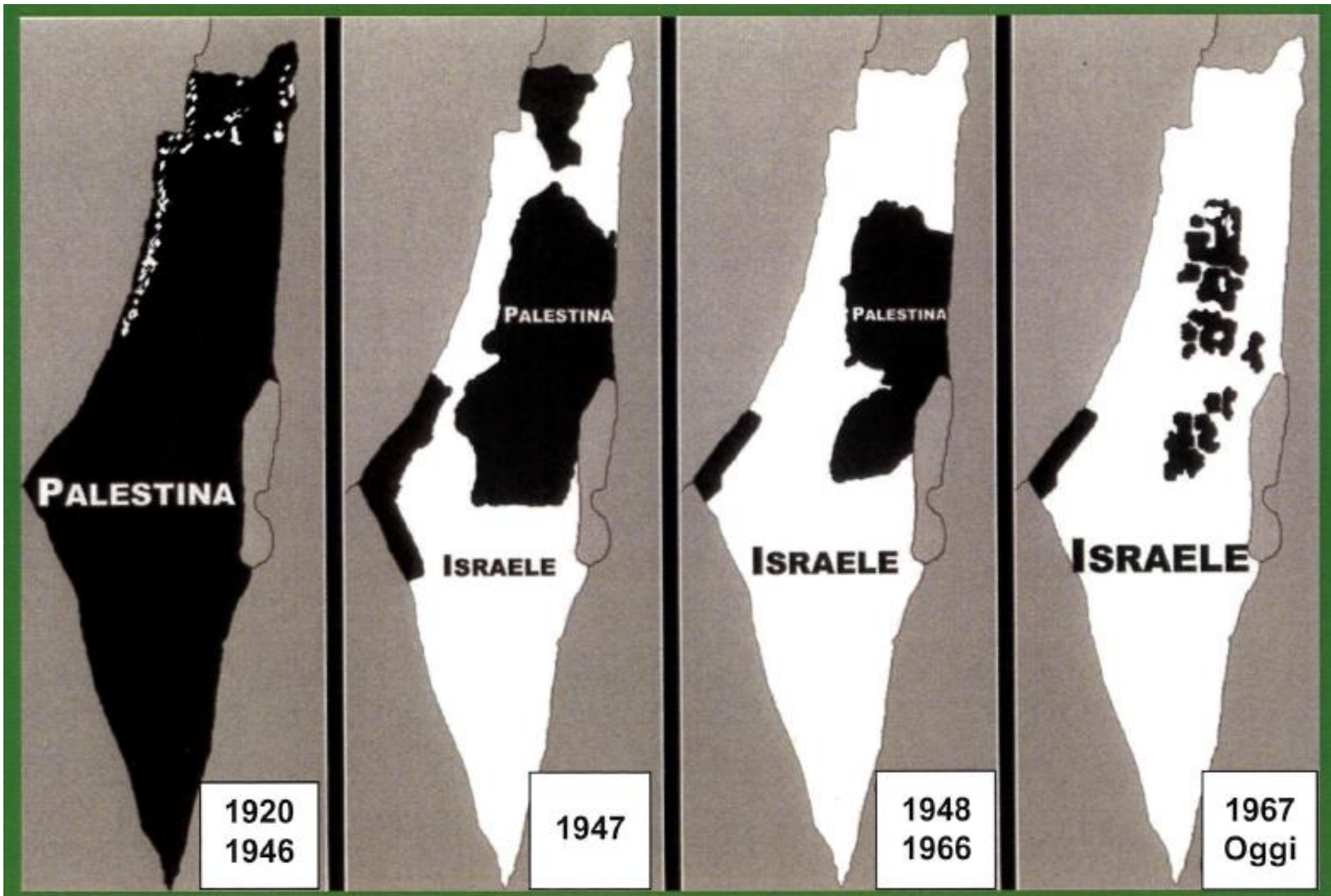


PALESTINA - situazione 2023

	SUP. kmq.	POP. milioni	DENSITÀ ab. x kmq
ISRAELE	<u>22.072</u>	<u>9.656.000</u>	<u>424</u>
CISGIORDANIA	<u>5.655</u>	<u>2.949.000</u> * 75% E / 24% A	<u>521</u>
GAZA (striscia)	<u>365</u>	<u>2.166.000</u>	<u>5.935</u>

* in CISGIORDANIA
vi sono **279 COLONIE** a "pelle di leopardo"
abitate da **640.000 EBREI**





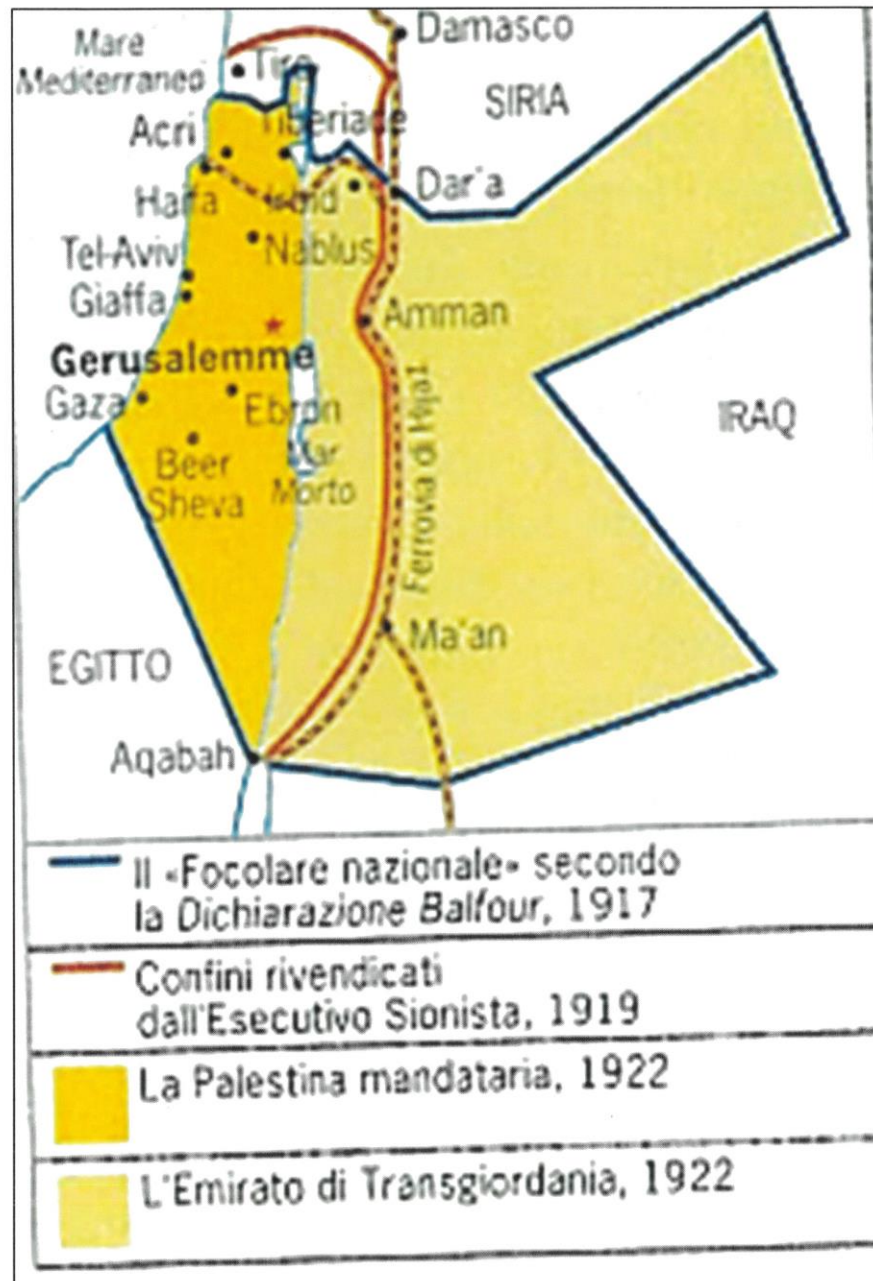
IMPERO OTTOMANO, inizi del'900

CARTINA 3

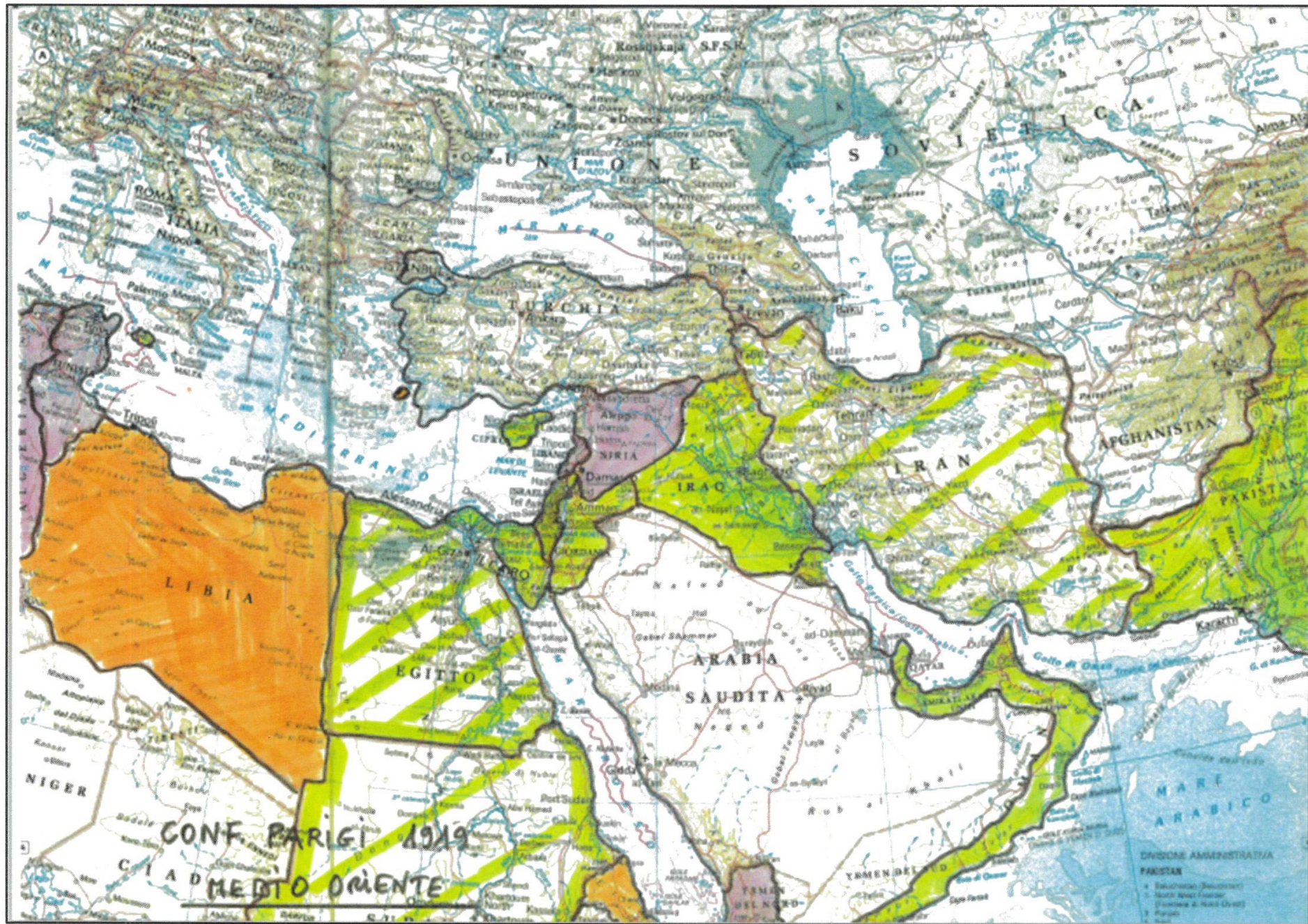


IMPERO ROMANO

CARTINA 4



CARTINA 5



MEDIO ORIENTE. CONFERENZA DI PARIGI (1919) CARTINA 6



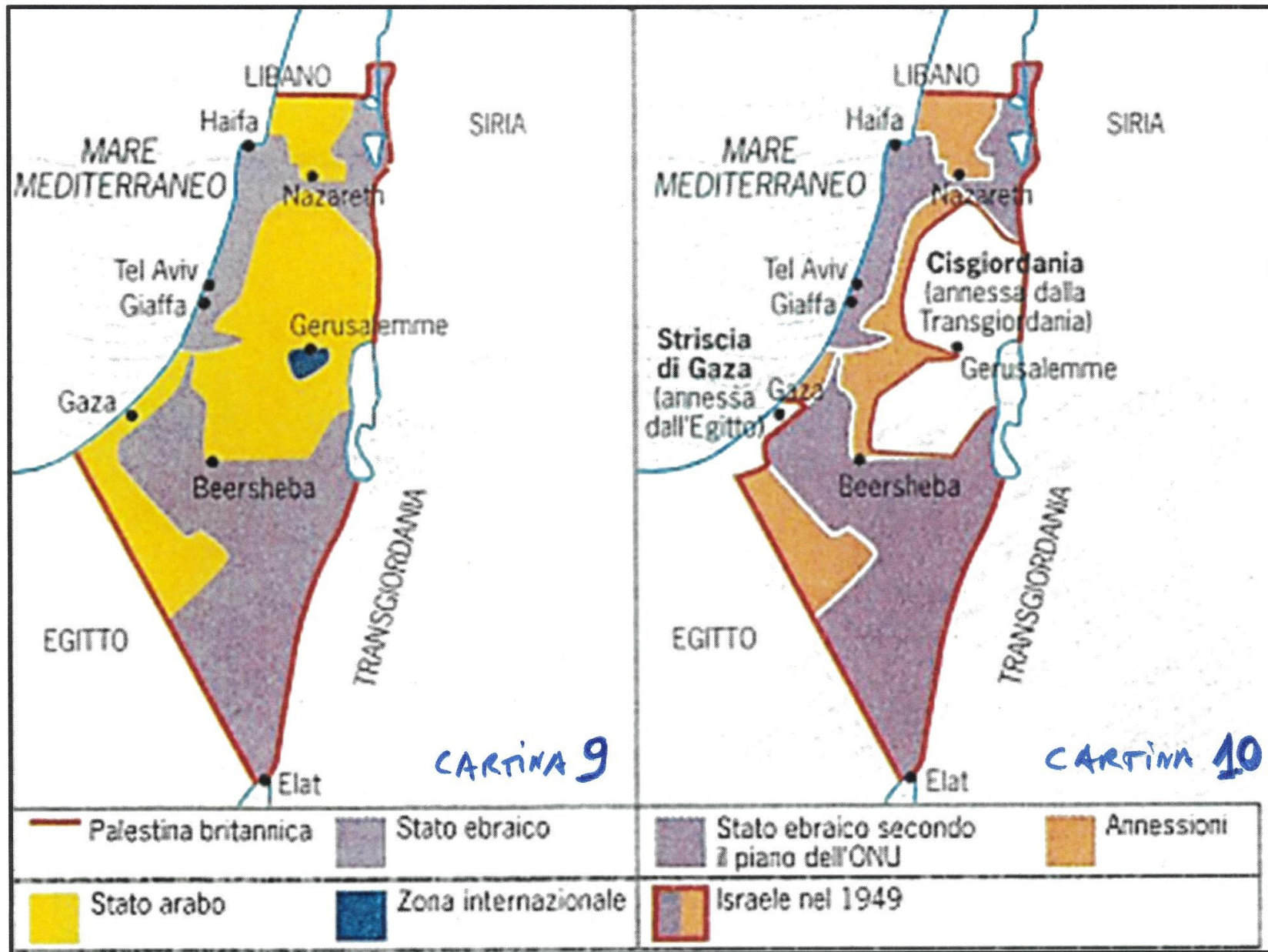
CARTINA 7

IL MANDATO BRITANNICO IN PALESTINA

CARTINA 8

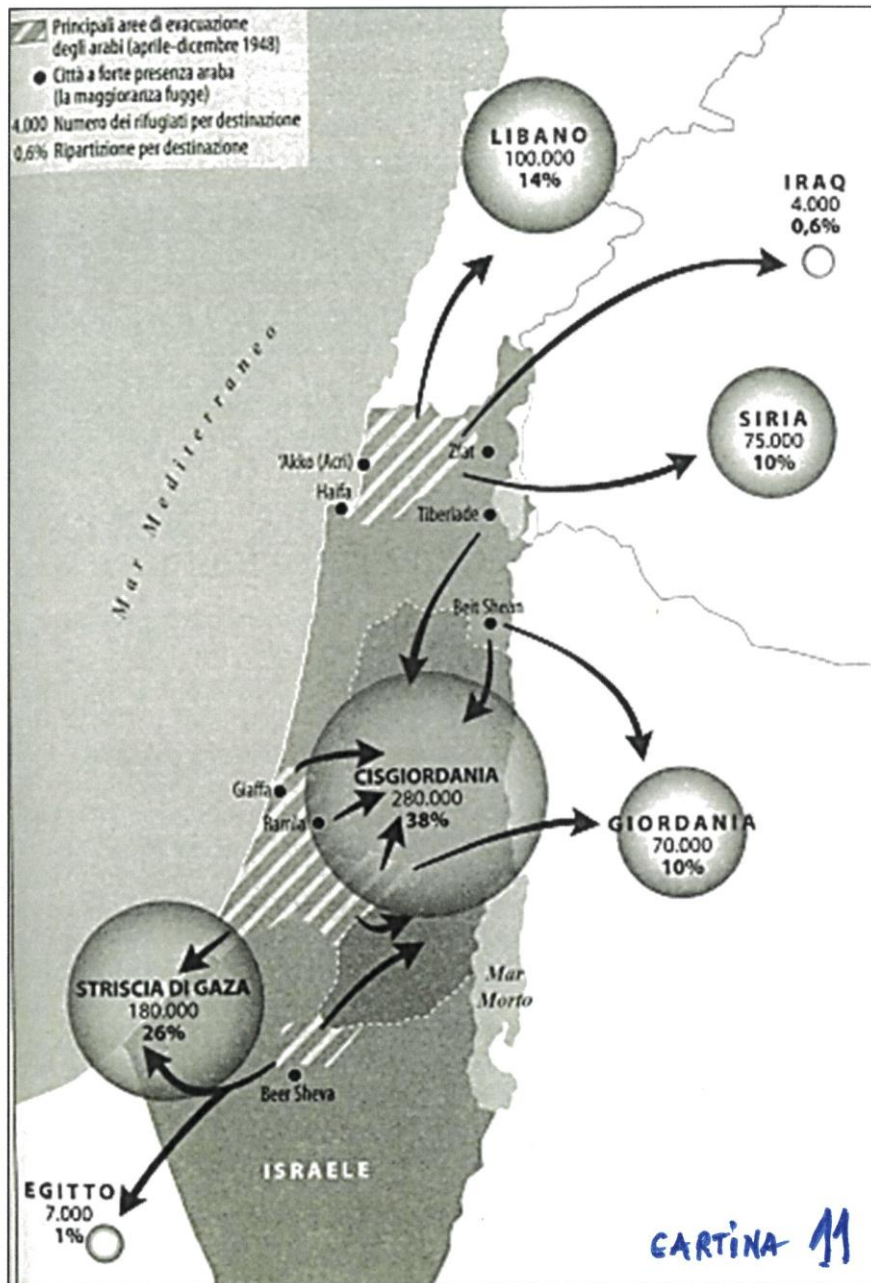


**CRESCITA DELLA POPOLAZIONE EBRAICA
IN PALESTINA FRA IL 1880 e il 1950 ca**



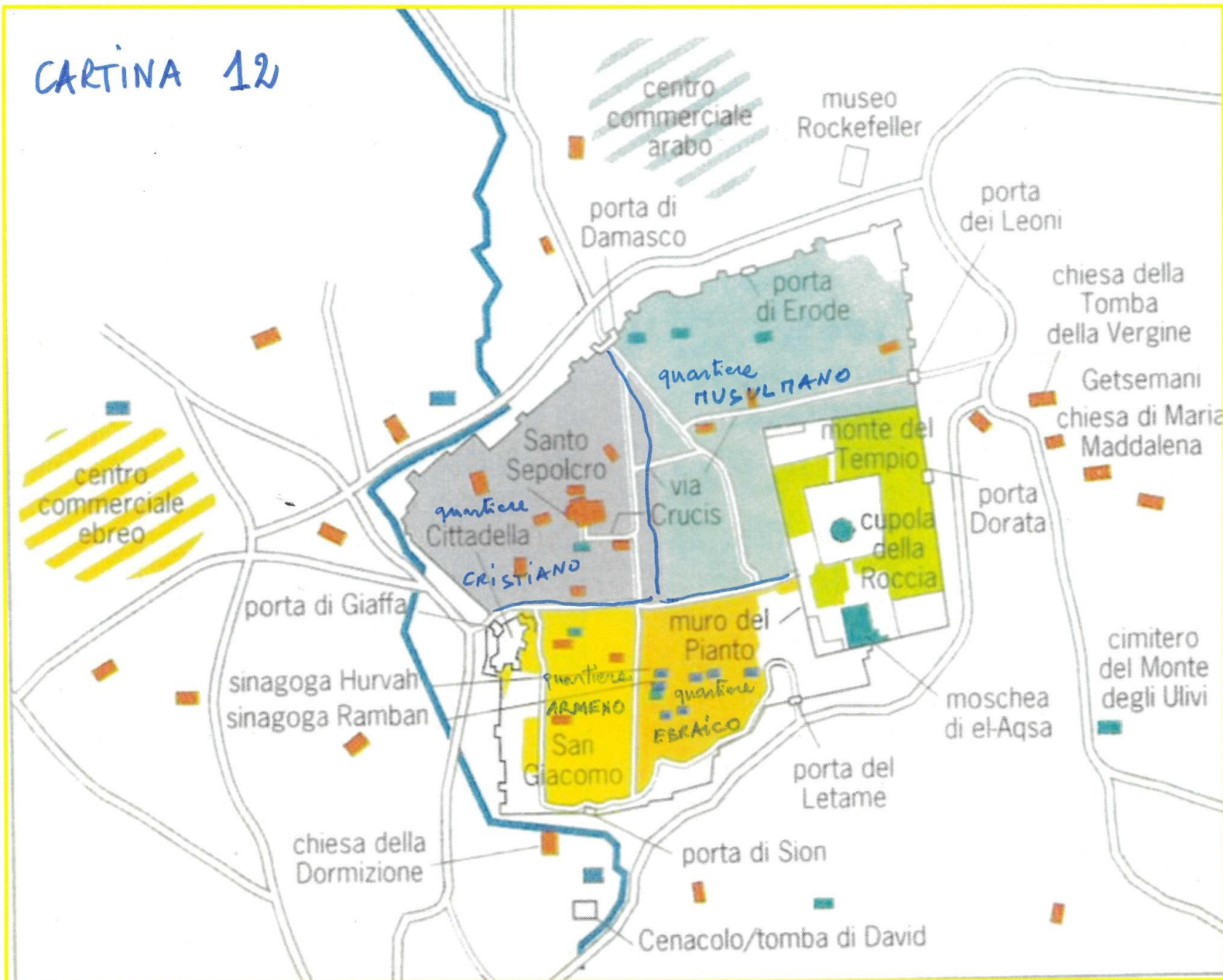
LA PALESTINA SECONDO IL DELIBERATO DELL'ONU(1947)

ISRAELE DOPO LA GUERRA ARABO-PALESTINESE (1948-49)

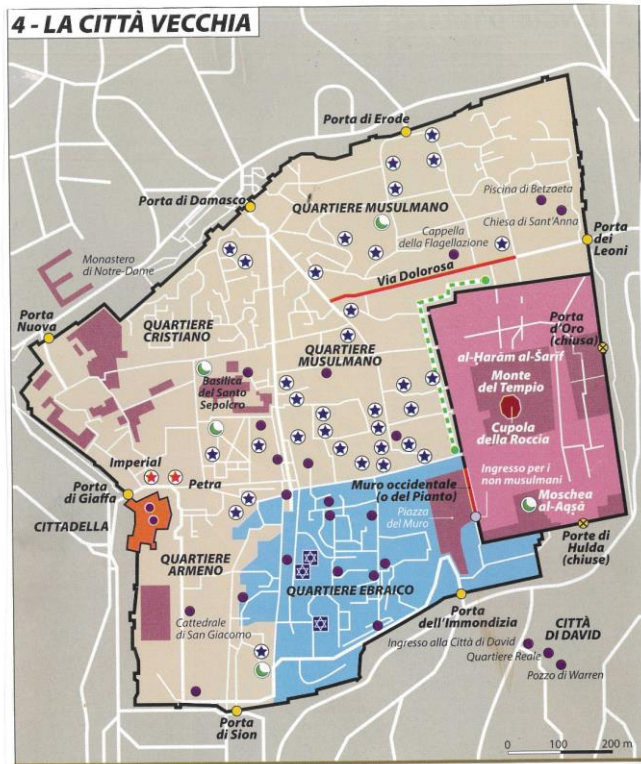


NAKBA – I RIFUGIATI ARABI NEL 1949

CARTINA 12



4 - LA CITTÀ VECCHIA

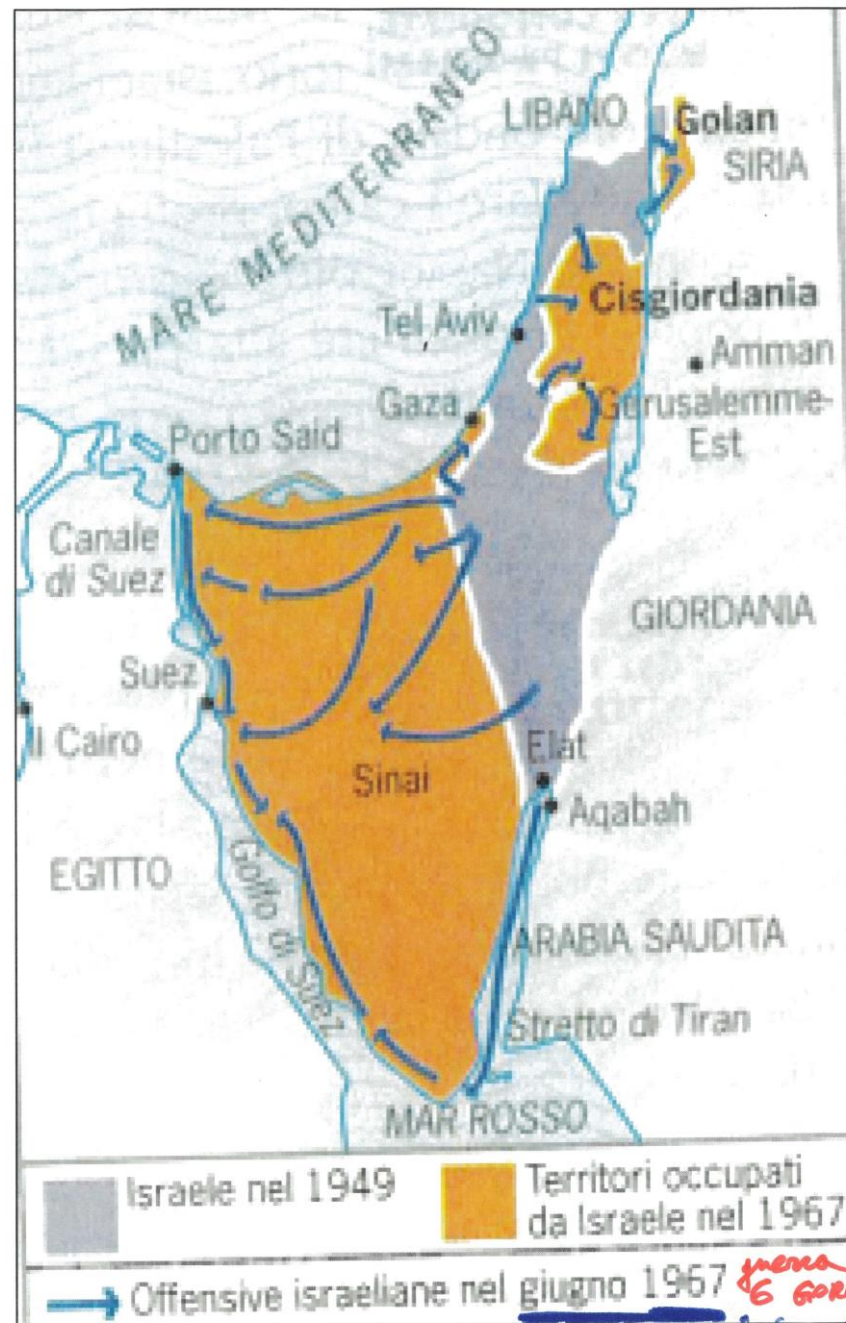


- Tunnel del Muro occidentale
 - ⊛ Alberghi (Imperial e Petra) venduti agli ebrei dal greco-ortodosso
 - ! Edifici occupati da ebrei ortodosso !
 - Importanti aree religiose
 - ⊠ Sinagoghe
 - ⊙ Moschee
 - Altri siti religiosi importanti
 - Quartiere ebraico
 - Spianata delle Moschee
 - Area della Città Vecchia
- CARTINA 13 da LITES 2021**



ottobre 1956
II CONFLITTO ISRAELO ARABO

CARTINA 14



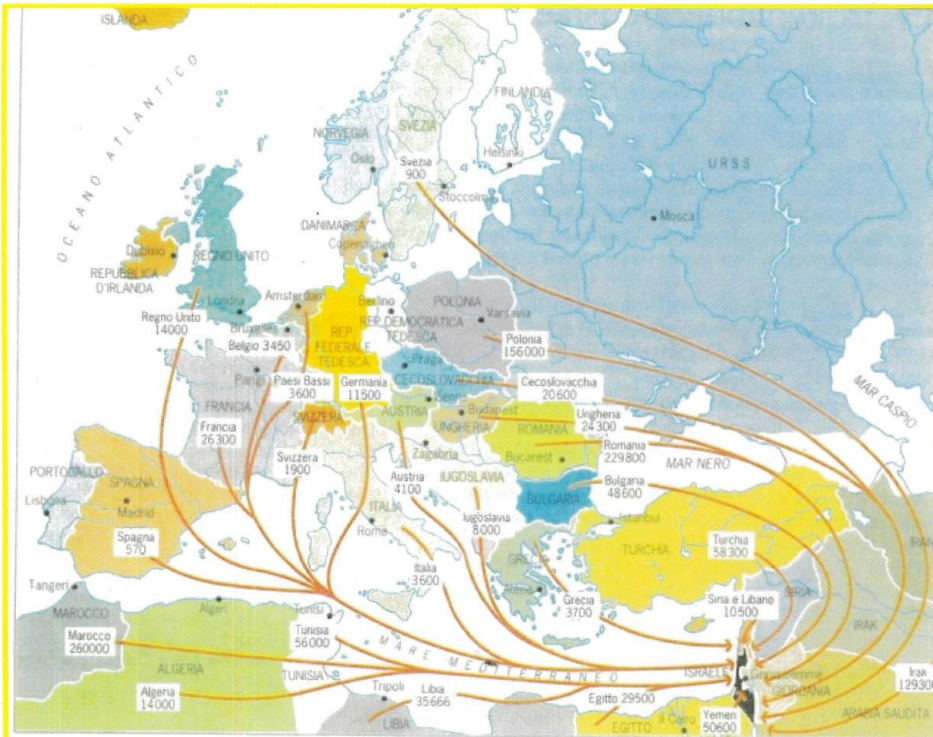


Fig. 54.5. L'immigrazione ebraica in Israele (1948-1972).

IMMIGRAZIONE (E) in ISRAELE

DATI 1948/1972

← CARTINA 17

da G. Bretagna	14.000
Francia	27.000
Belgio/Olanda	7.000
Germania	12.000
Polonia	156.000
Cecosl.	21.000
Ungheria	25.000
Romania	230.000
Bulgaria	50.000
Austria e Italia	61.000 complessiva
Turchia	60.000

Siria/Libano	11.000
Naq	130.000
Yemen	51.000
Egitto	30.000
Libia	36.000
Algeria	14.000
Martini	260.000

~~USA 320.000~~
 non c'è RUSSIA! USA!
 AMERICA c/s // AUSTRALIA

EMIGRAZIONE A/PAL

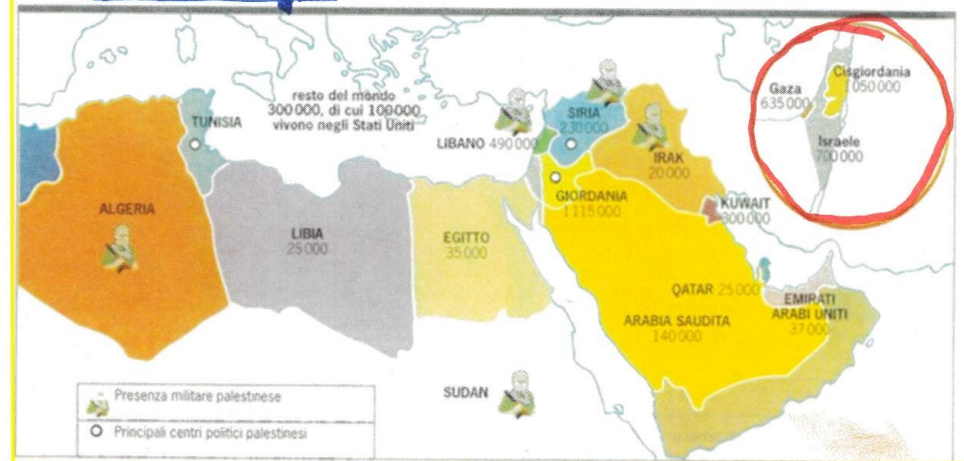
da ISRAELE

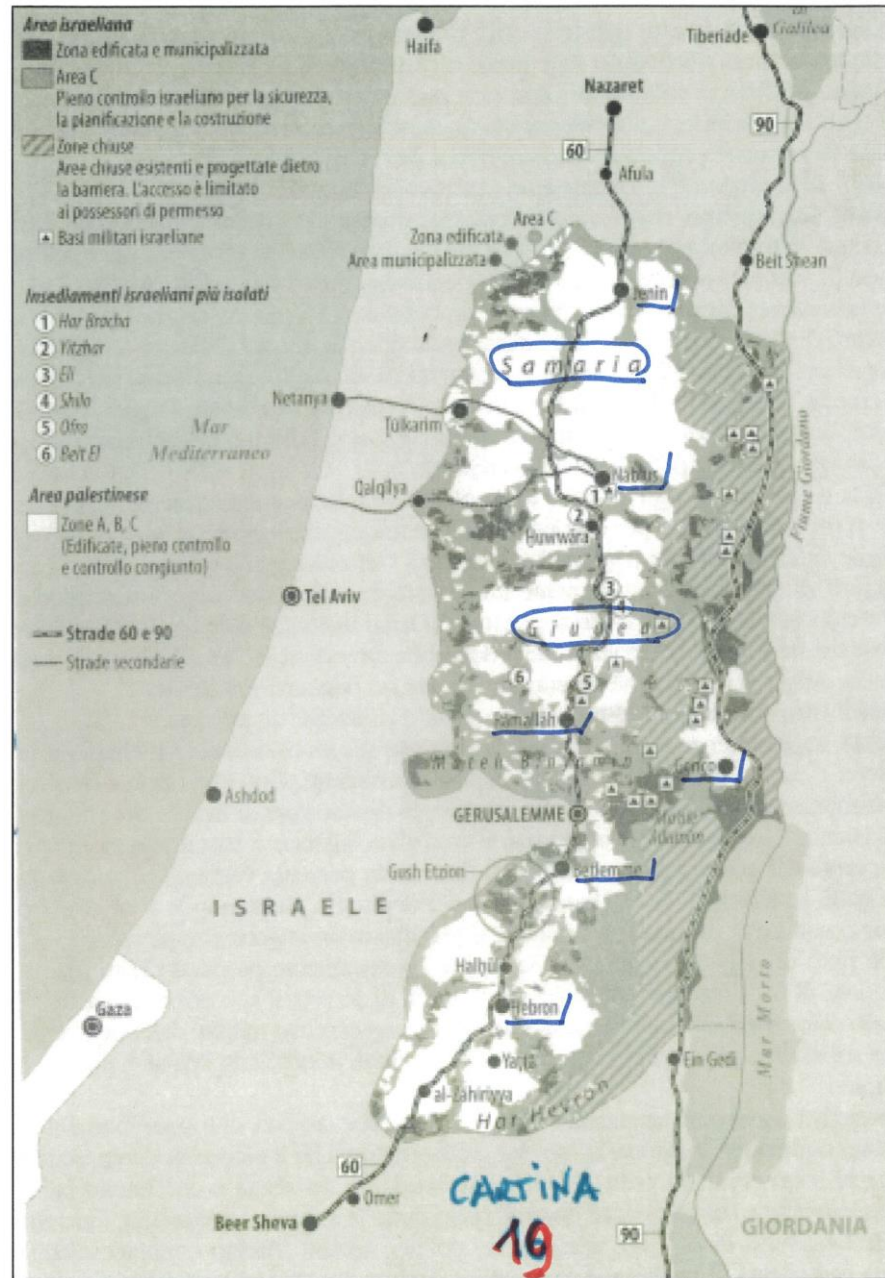
CARTINA 18 →

Siria	230.000
Libano	500.000
Giordania	1.115.000
Kuwait	300.000
Arabie Emirat	140.000
Egitto	35.000
Libia	25.000
resto mondo	300.000 di cui 100.000 in USA.

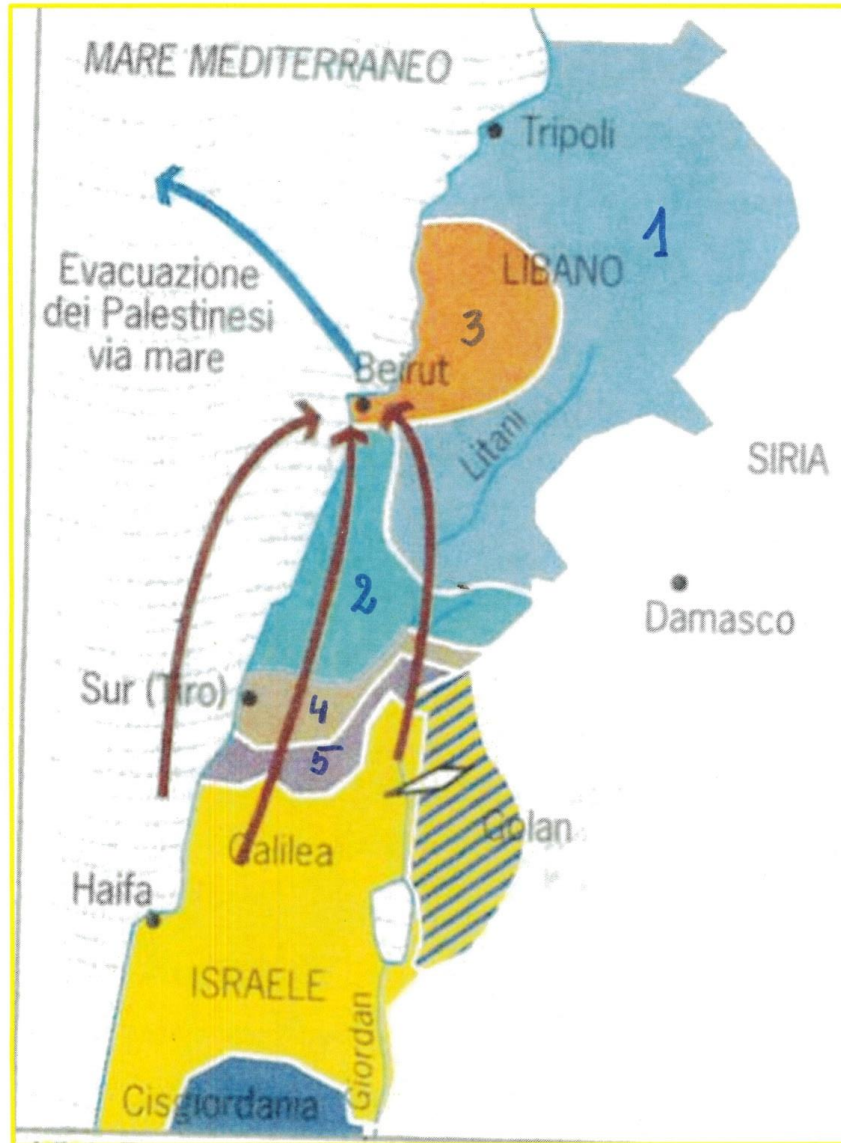
dati 1948-1983

Fig. 54.6. L'emigrazione palestinese da Israele (1948-1983).



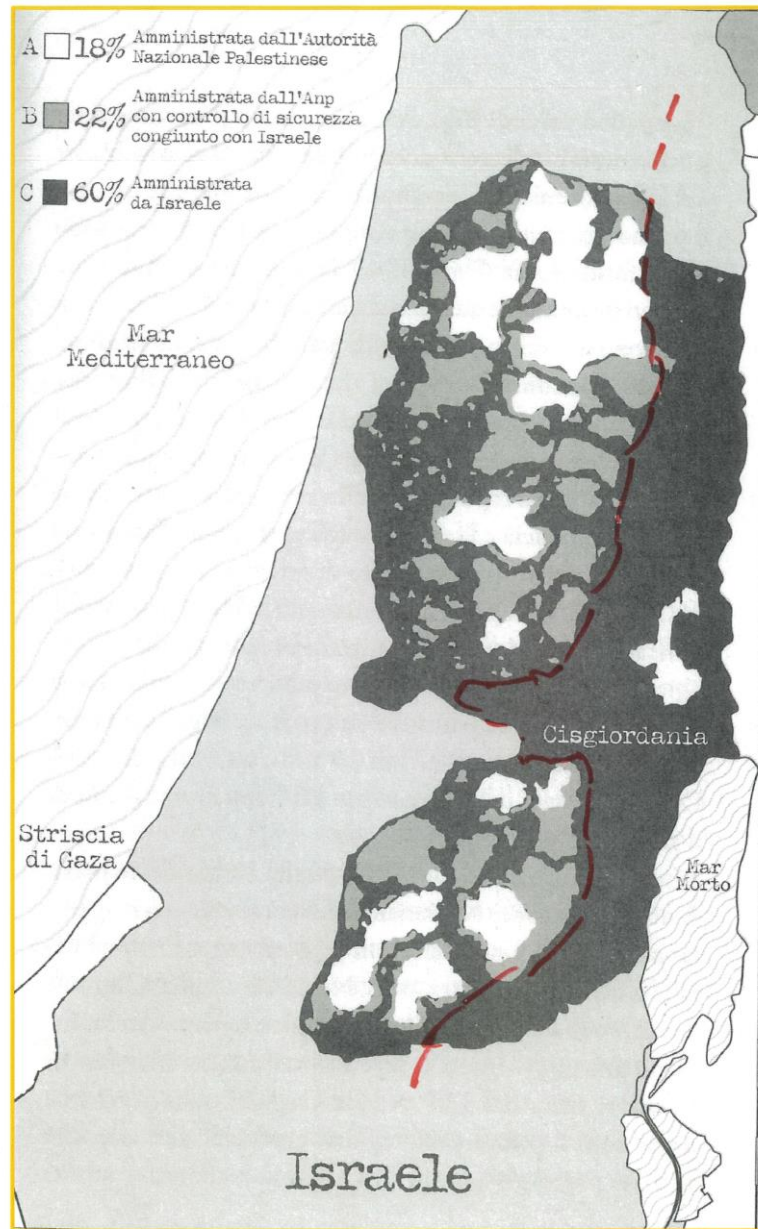


ISRAELE ON THE ROAD



CARTINA 20

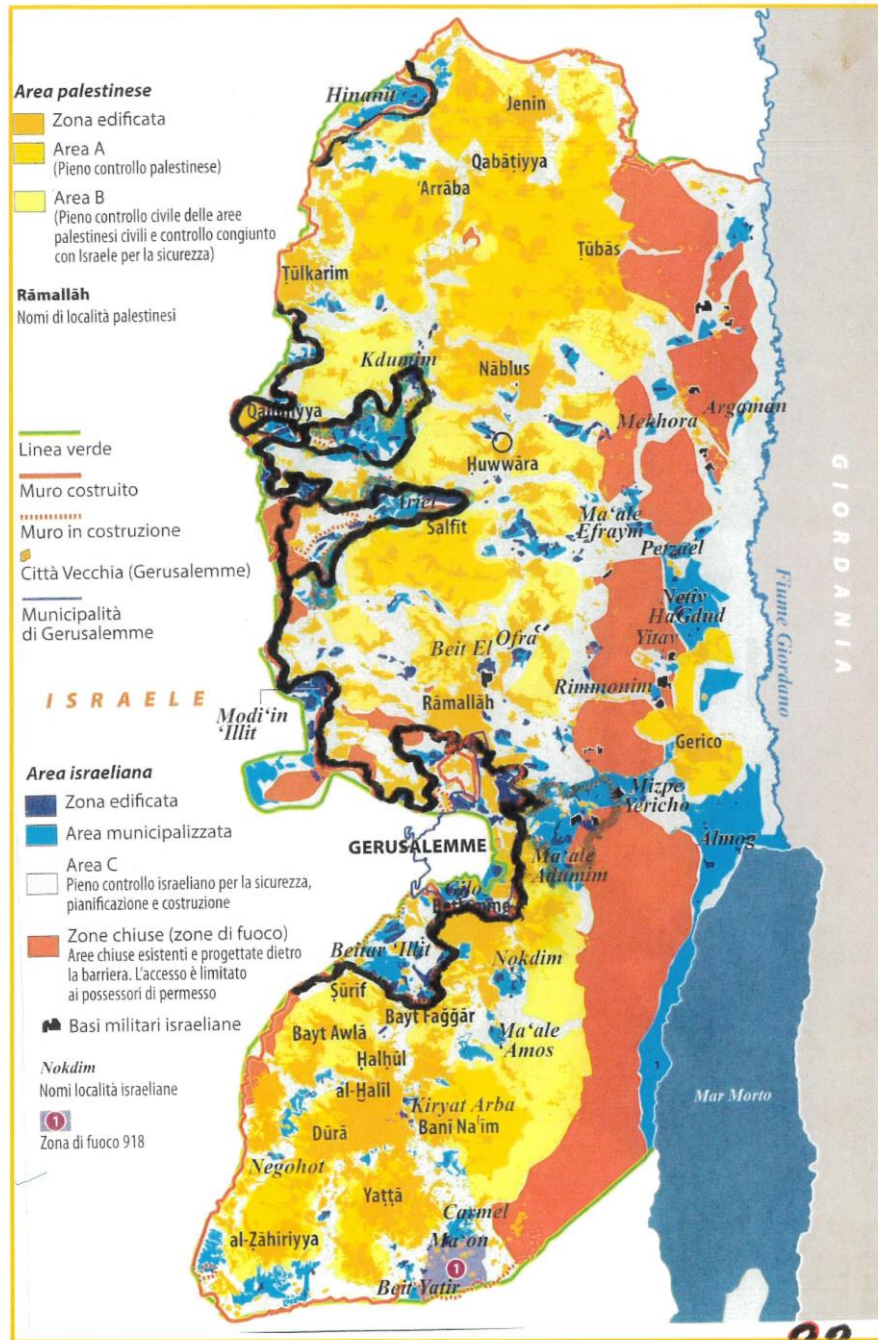




1993. Accordi di Oslo

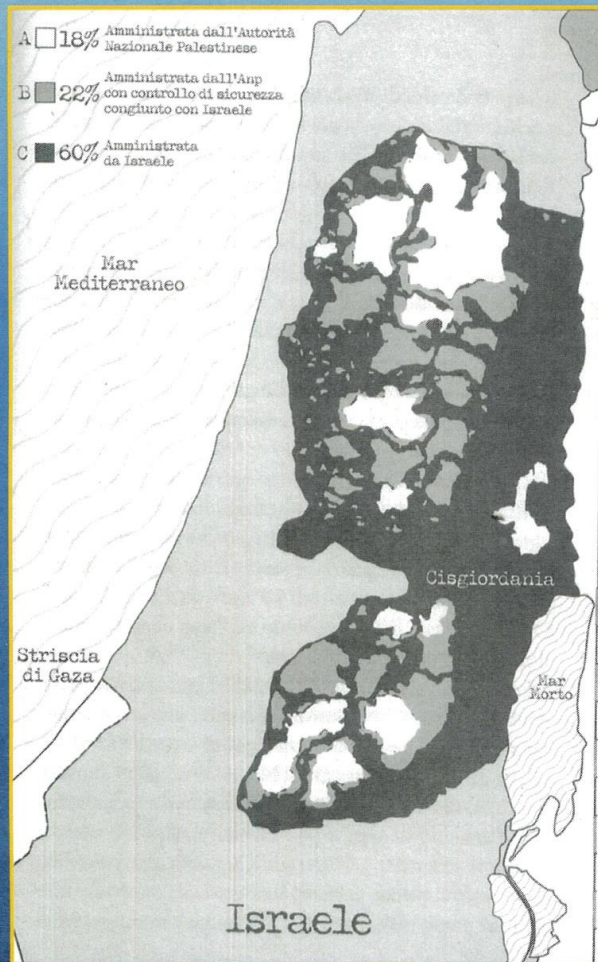
CARTINA 21

Cisgiordania e Gaza vengono provvisoriamente in due zone la A controllata dall'Autorità Nazionale Palestinese e la B da Israele e ANP, la C da Israele.

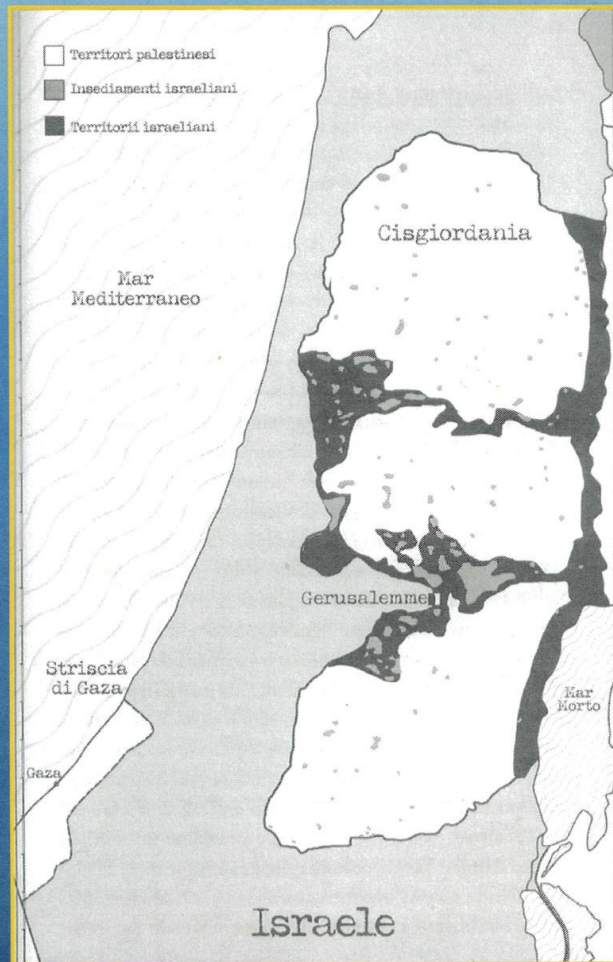




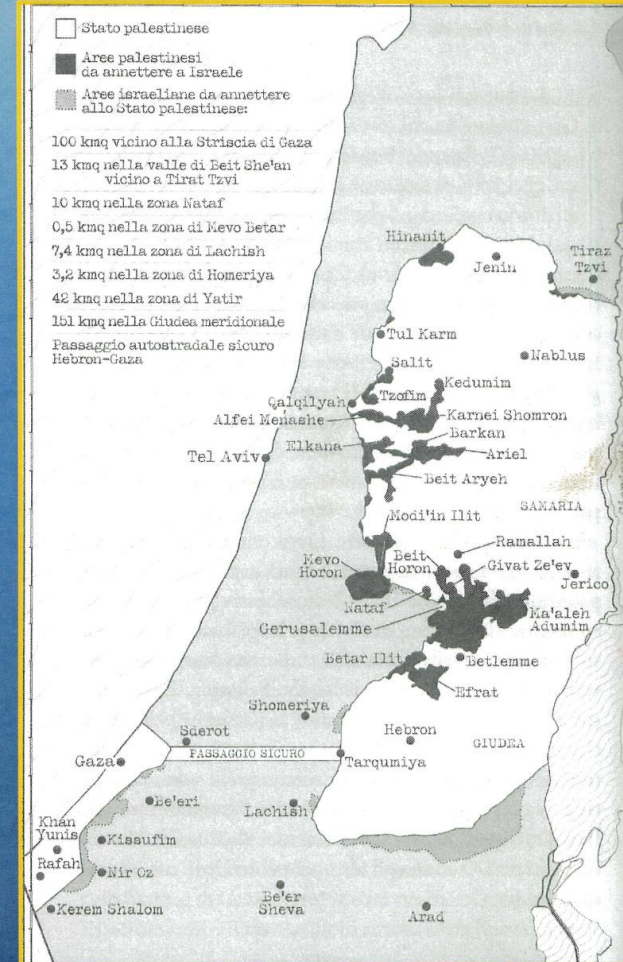
CARTINA 19



1993 Accordi di Oslo



2000 Proposta Barak

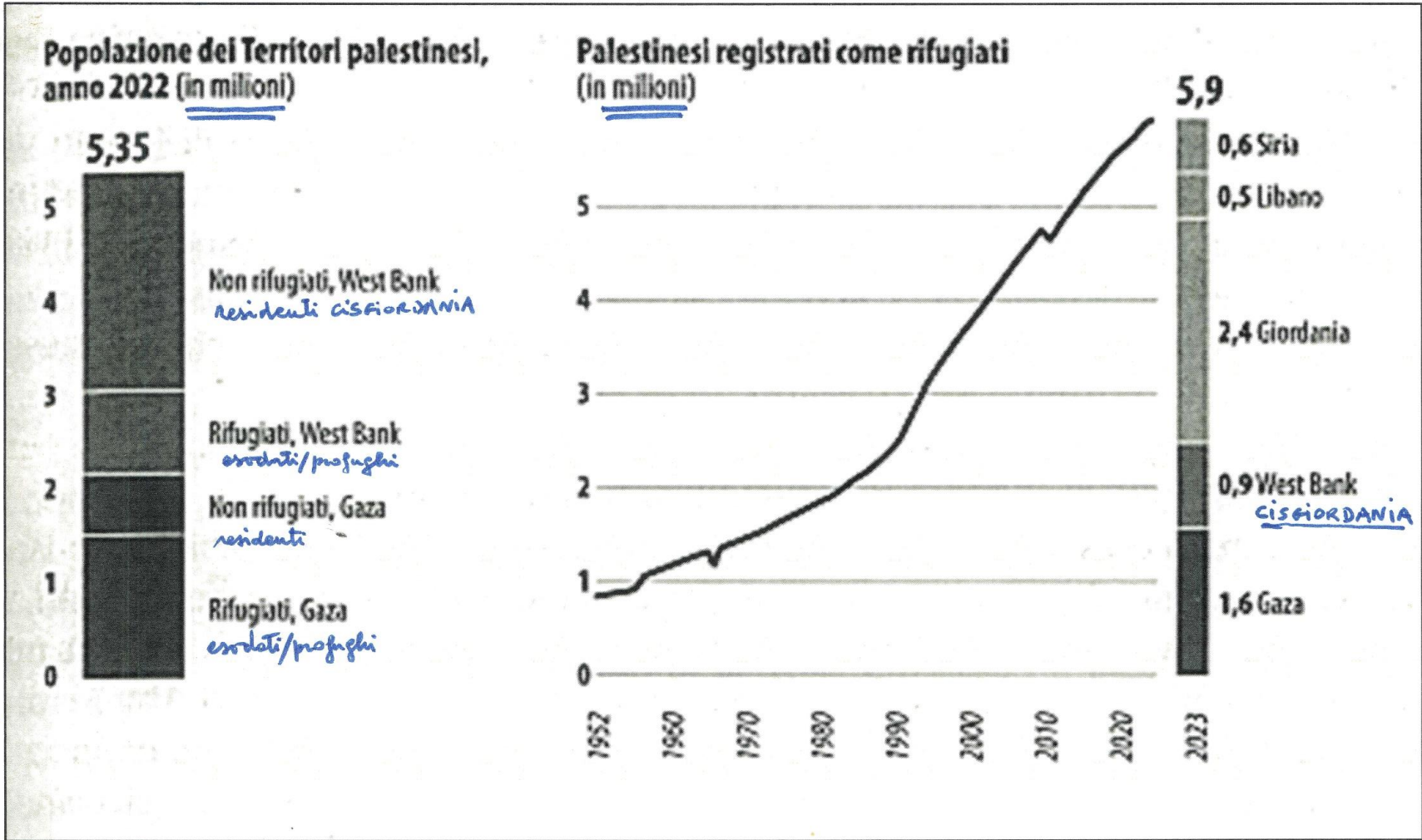


2008 Proposta Olmert



2008. Proposta Olmert

Olmert offre tutta Gaza, il 93,5 % della Cisgiordania e i 5,8% del territorio israeliano(circa 327,1 kmq) per compensare le parti mancanti: 25 kmq in più dei due territori occupati nel 1967. Abu Mazel rifiuta.



UN POPOLO DI RIFUGIATI

*CARTINA
26*